

Gemeinde Wattenwil







Massstab 1:20'000



Neuvermessung Los 5

Ersterhebung 5A, 5C, 5D
Erneuerung 5B

30.7.2020

-  AV93 (keine Arbeiten)
-  5A: Gebiet mit Bauzonen
-  5B: Gebiet mit def. Vermessung 1945
-  5C: Gebiet mit prov. anerkannter Vermessung
-  5D: Gebiet mit prov. anerkannter Verm., Zusammenlegungsbedürftig
-  5D: Waldgebiet

